

Annexe 9

Plans de zonage d'assainissement des eaux usées et des eaux pluviales














SOCIÉTÉ DES EAUX
DE L'ESSONNE

COMMUNE DE MENNECY

PLAN DU RESEAU ASSAINISSEMENT

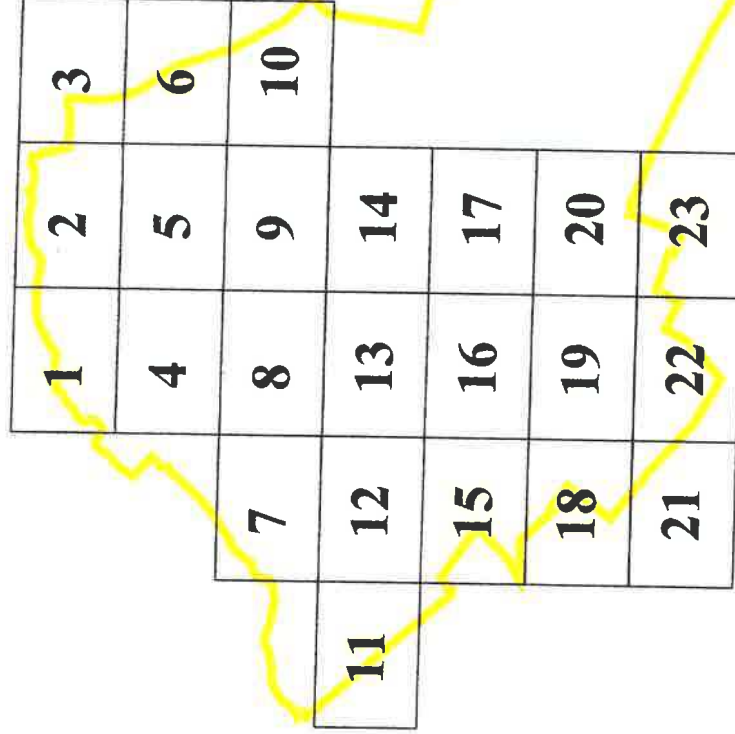
LEGENDE

- | | | | |
|---|-----------------------------|---|-------------------------|
|  | RESEAU EAUX USEES |  | AVALOIR |
|  | RESEAU EAUX PLUVIALES |  | GRILLE |
|  | RESEAU EAUX USEES PRIVE |  | REGARD SOUS CHAUSSEE |
|  | RESEAU EAUX PLUVIALES PRIVE |  | REGARD SOUS ESPACE VERT |
|  | POSTE DE REFOULEMENT | | |

MISE A JOUR LE : 19/08/2008

VISA : DPH

TABLEAU D' ASSEMBLAGE



1	2	3	
4	5	6	
7	8	9	10
11	12	13	14
	15	16	17
	18	19	20
	21	22	23



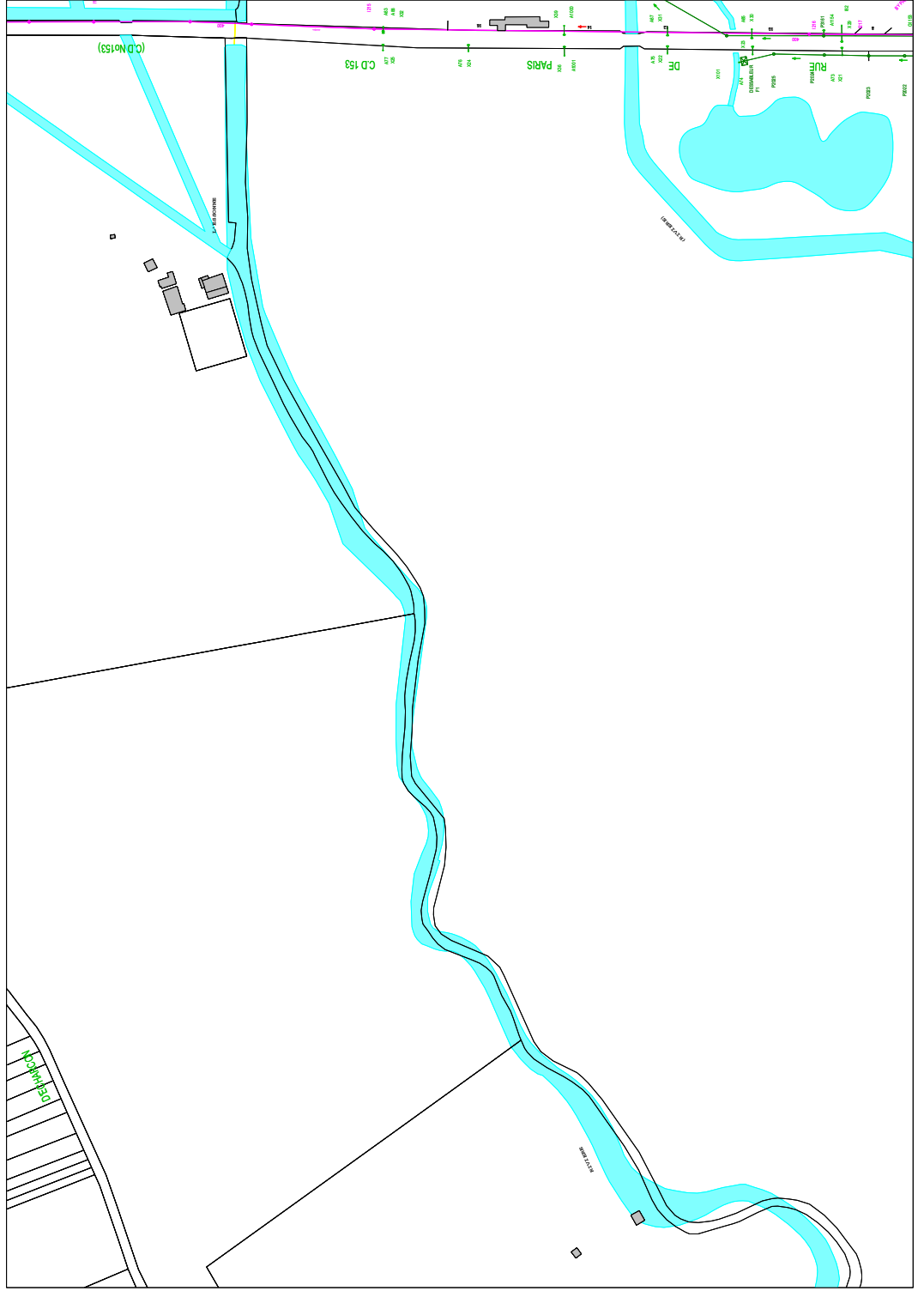
SOCIÉTÉ DES EAUX DE L'ESSONNE

COMMUNE DE MENEUCY

PLAN DU RESEAU
ASSAINISSEMENT

Échelle 1/5000

N°1 DU-EP



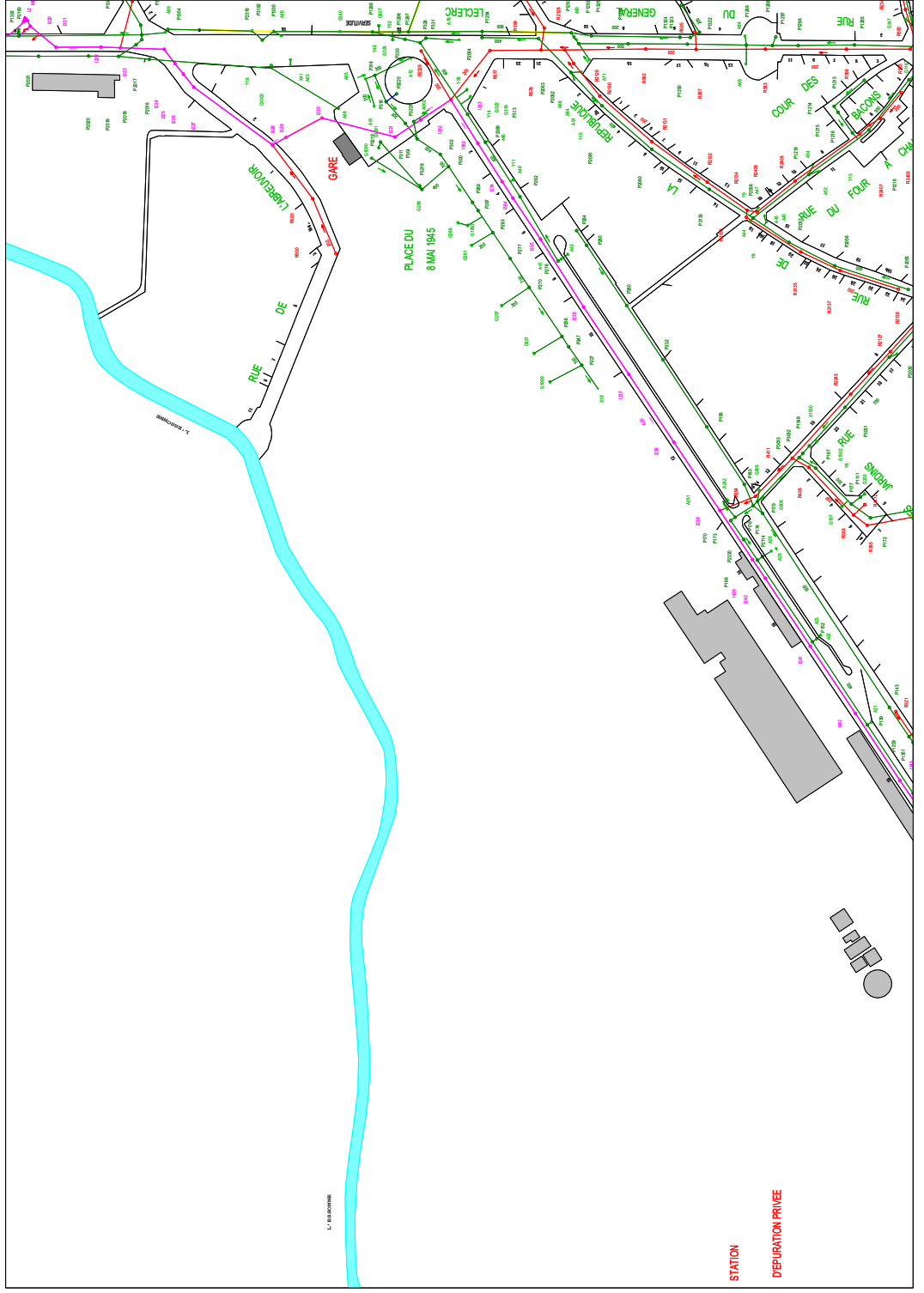


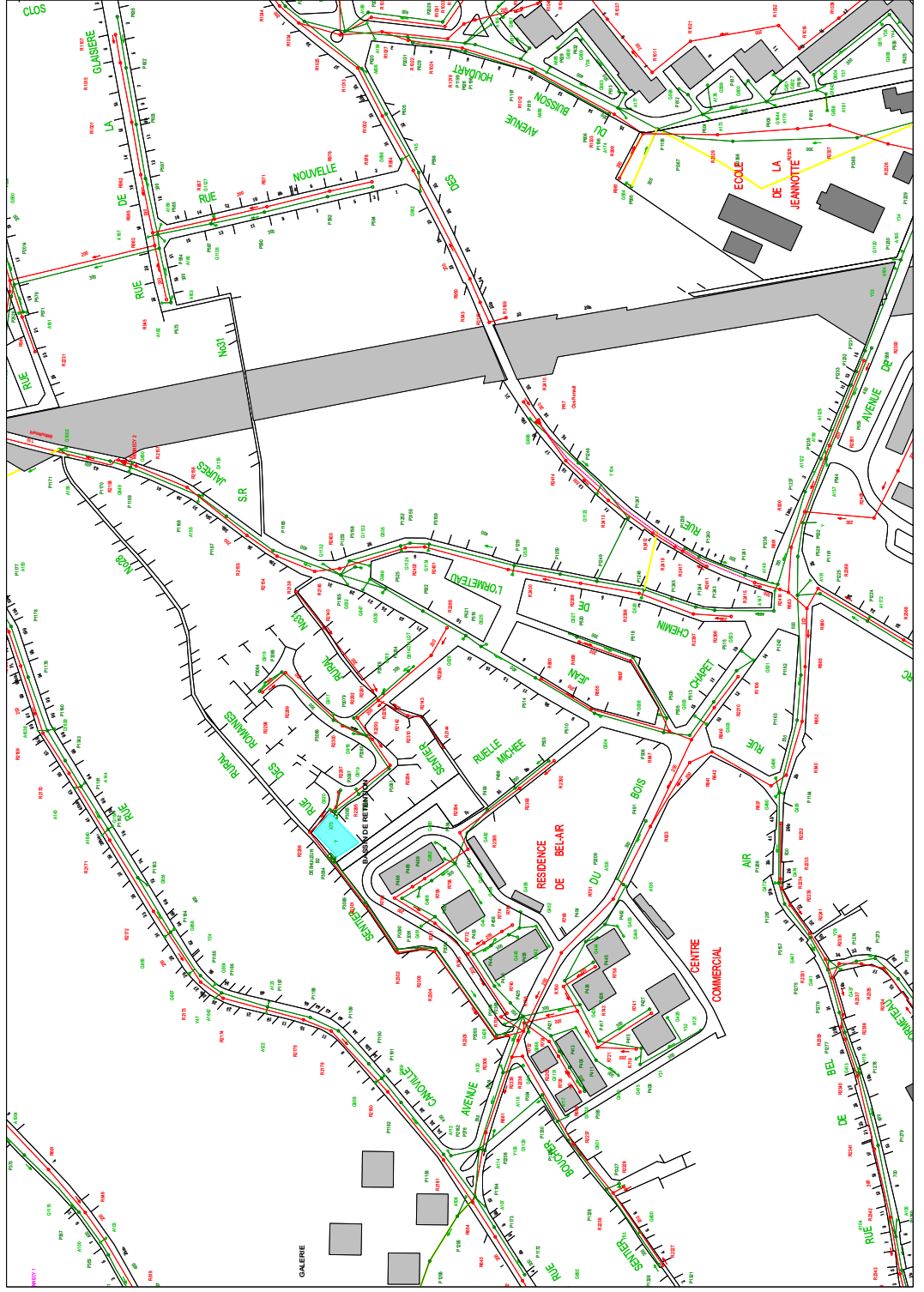
COMMUNE DE MENEVY

PLAN DU RESEAU
ASSAINISSEMENT

Échelle 1/5000

N°4 DU-EP





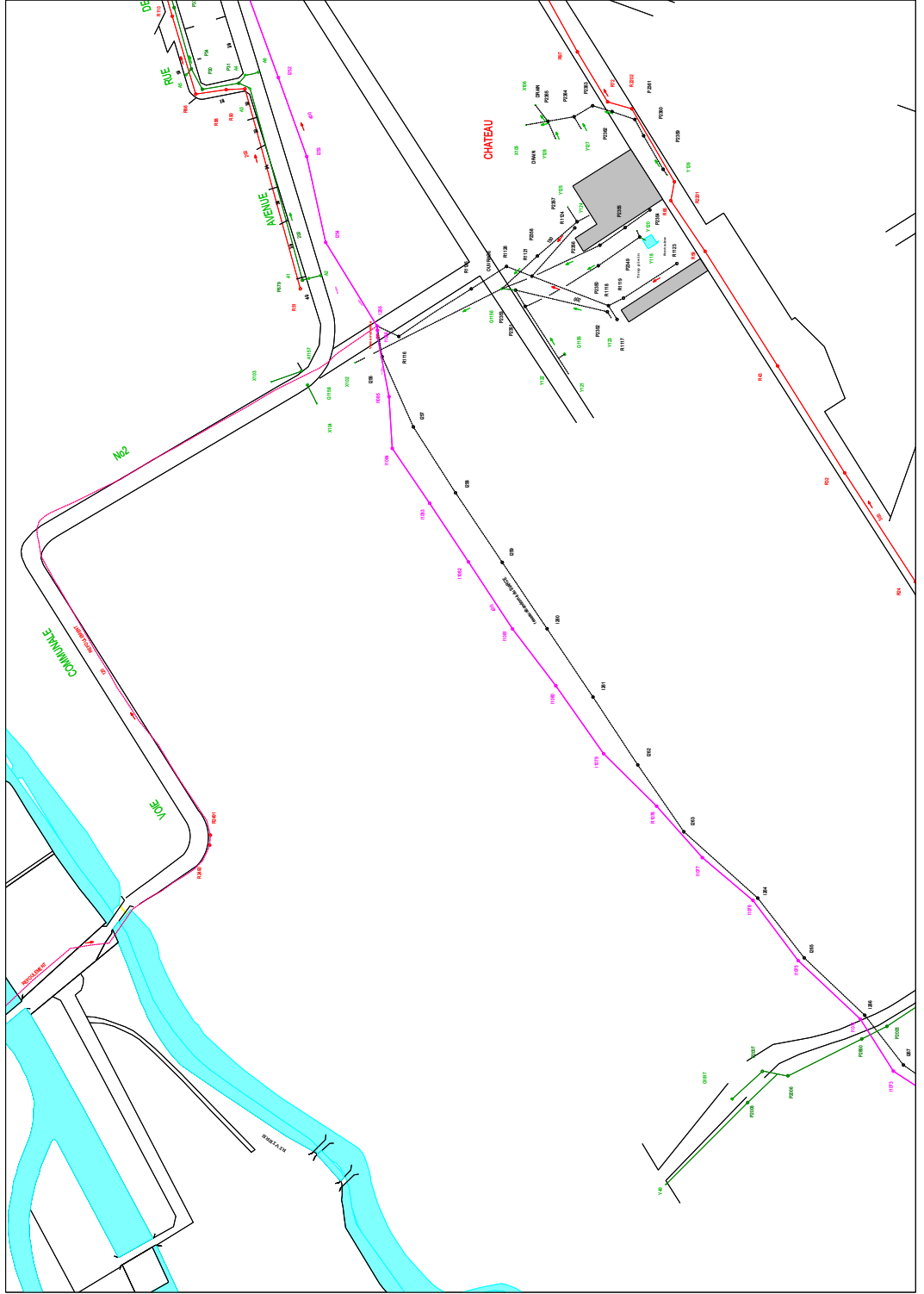


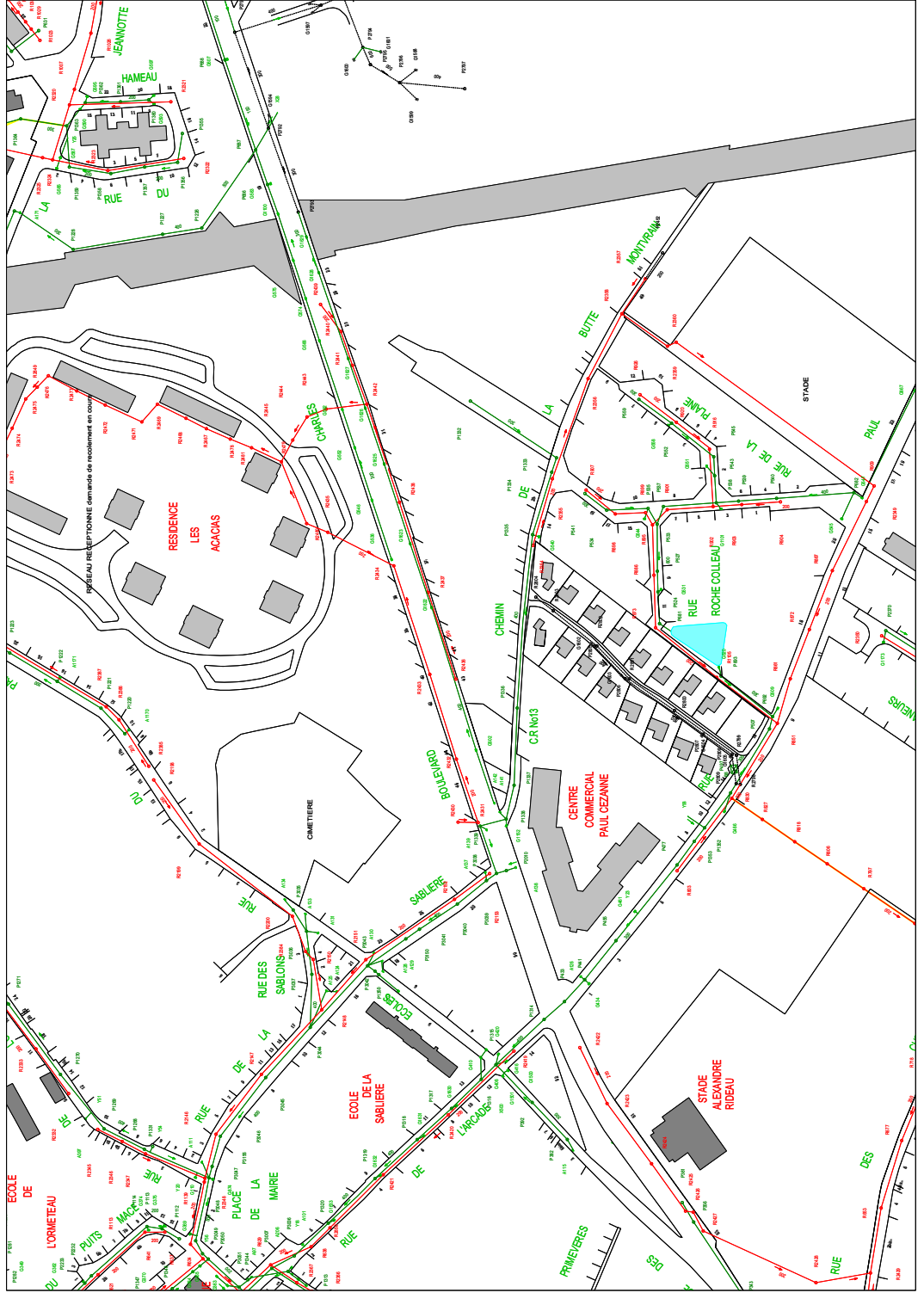
COMMUNE DE MENNECY

PLAN DU RESEAU
ASSAINISSEMENT

DATE ET D'AVANCE

N°7 DU-EP







SOCIÉTÉ DES EAUX DE L'ESSONNE

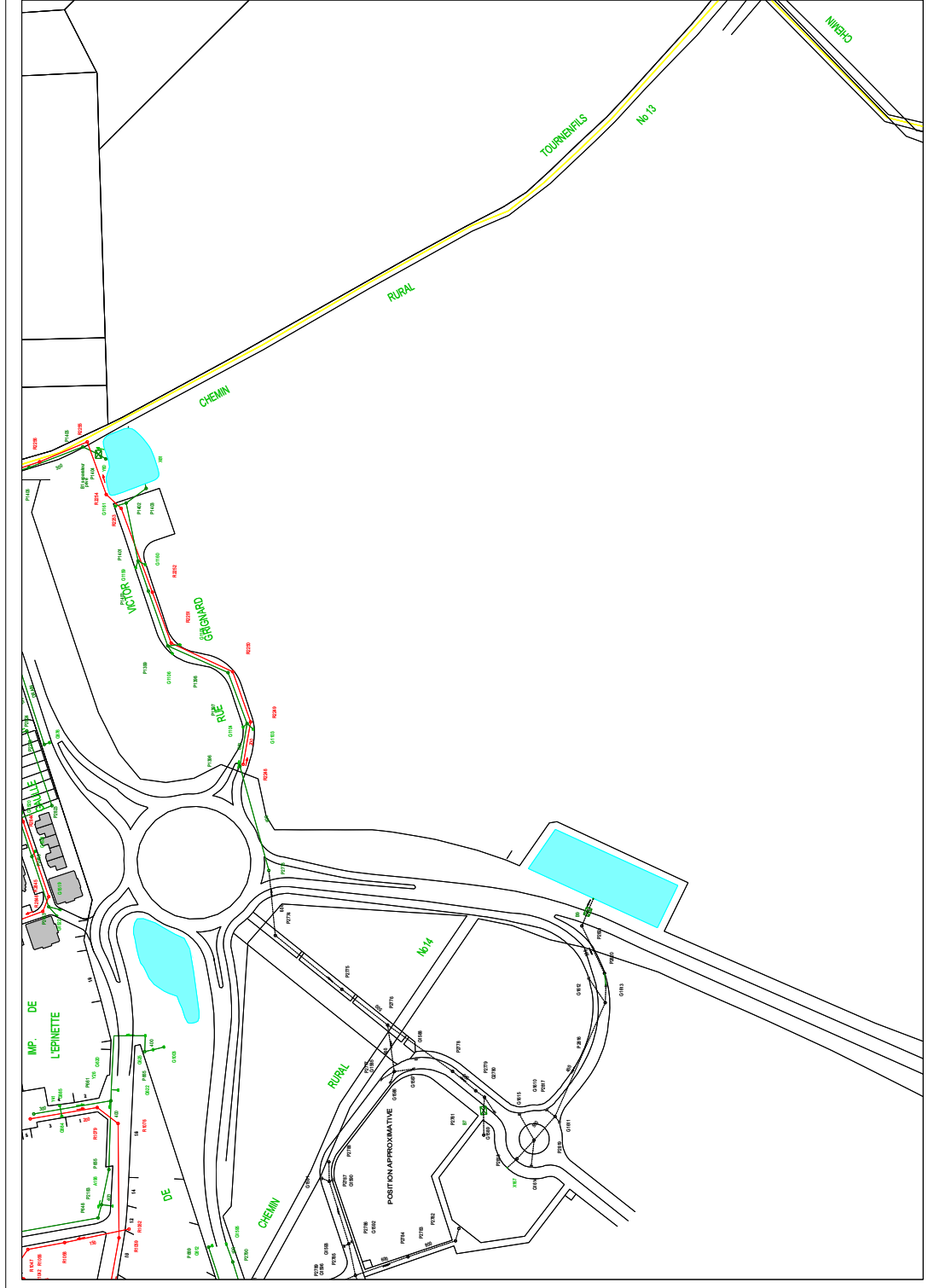
COMMUNE DE MENNÉCY

PLAN DU RESEAU
ASSAINISSEMENT

DATE DU DRAPEAU

ÉLÉMENTAIRE

N°10-EU-EP





SOCIÉTÉ DES EAUX DE L'ESSONNE

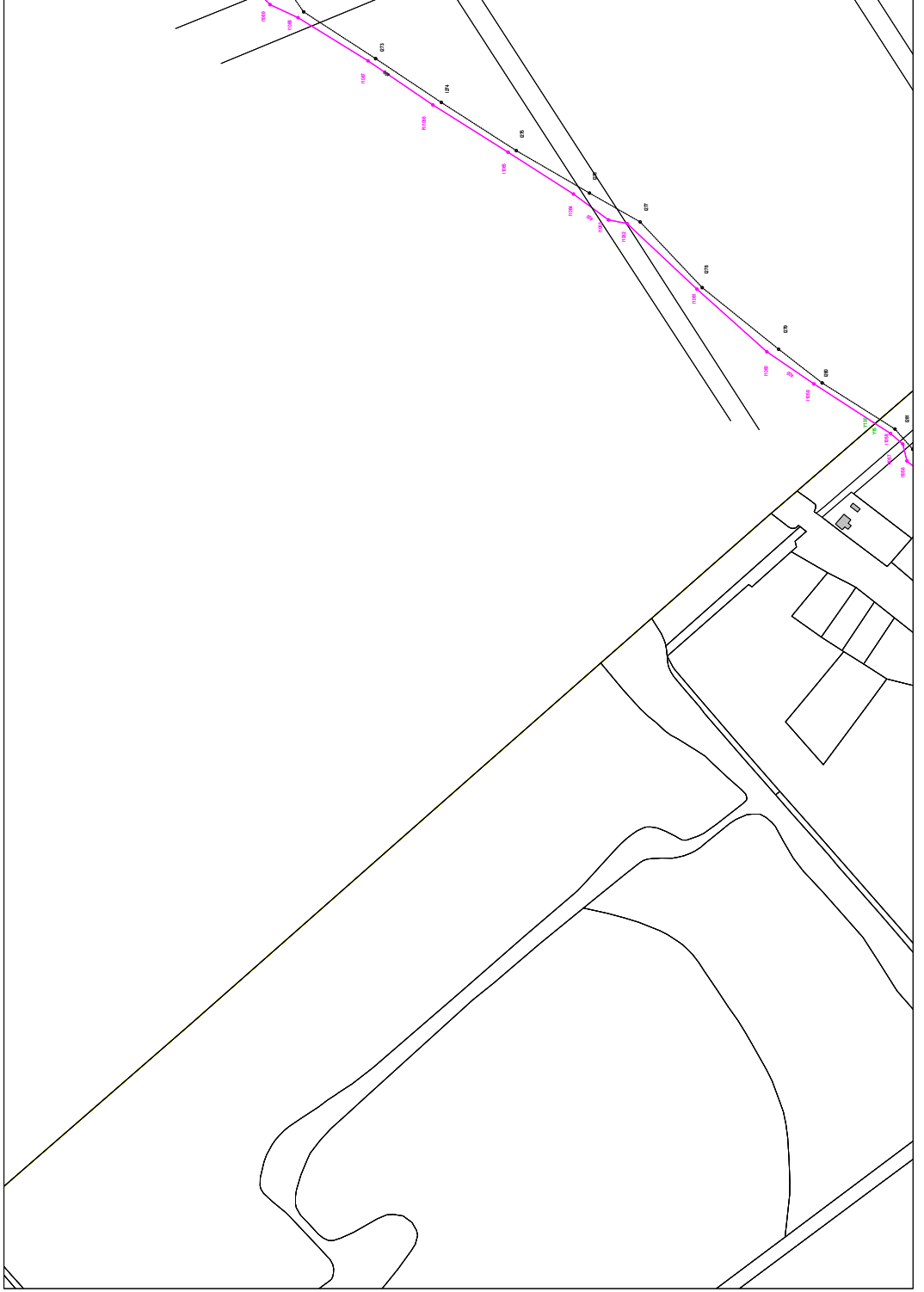
COMMUNE DE MENNECY

PLAN DU RESEAU
ASSAINISSEMENT

Échelle 1:5000

Échelle 1:1000

NVEU-EP





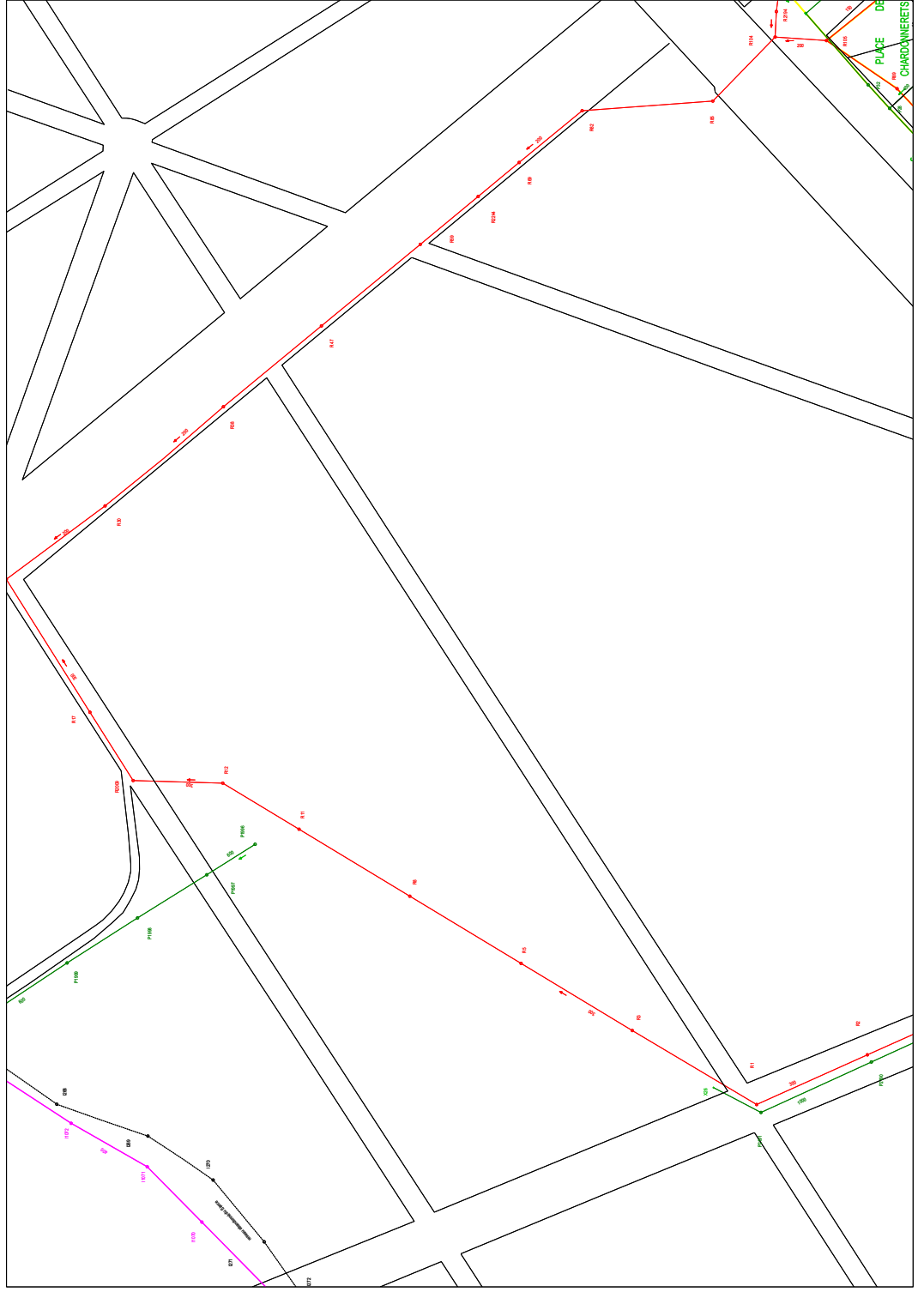
COMMUNE DE MENNECY

PLAN DU RESEAU
ASSAINISSEMENT

Échelle 1:5000

Échelle 1/1000

N°12 EU-EP



PLACE DE
CHARCANNIERS

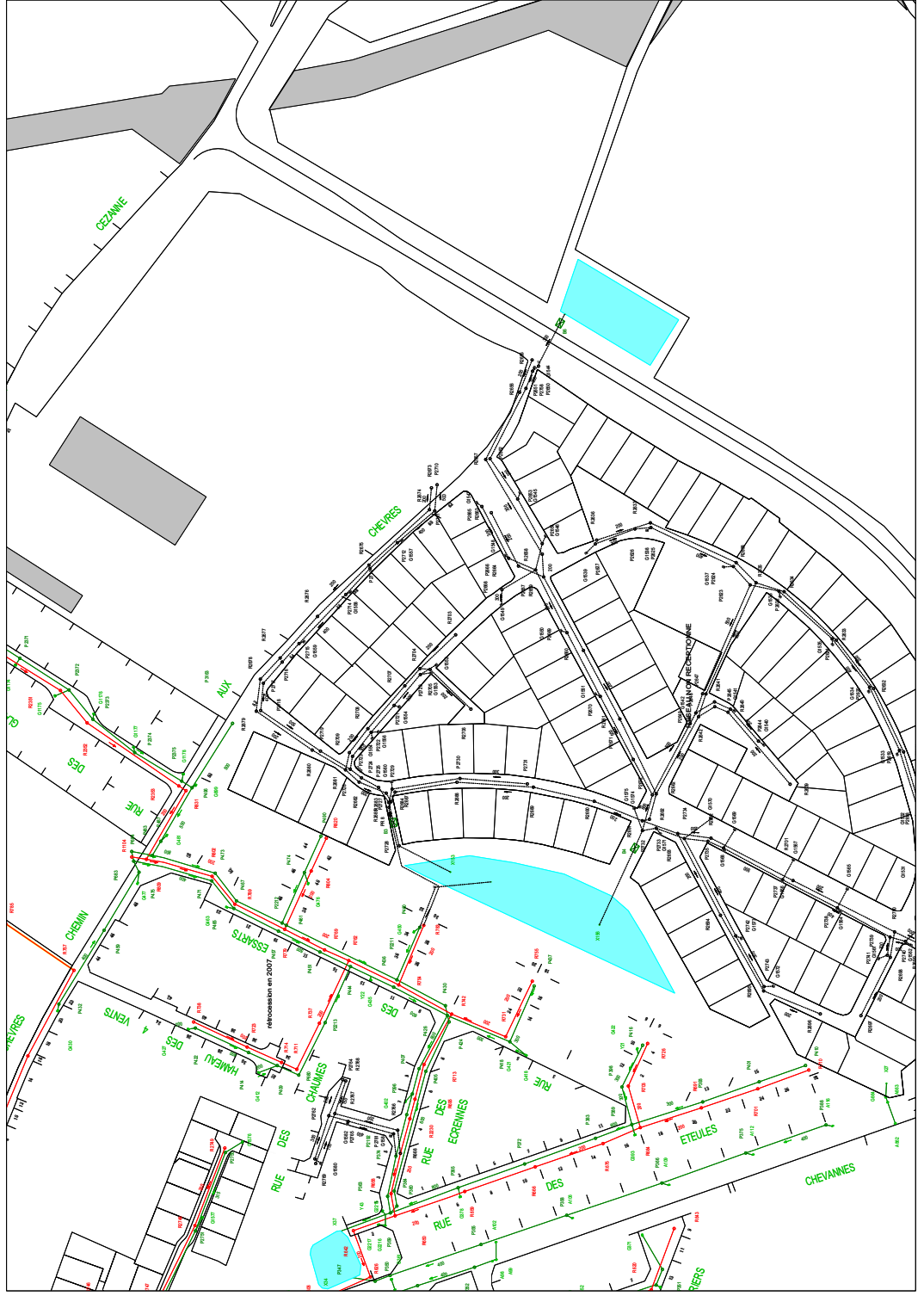


COMMUNE DE MENNECY

PLAN DU RESEAU
ASSAINISSEMENT

DATE ET D'AVANCE

N°14 EU-EP



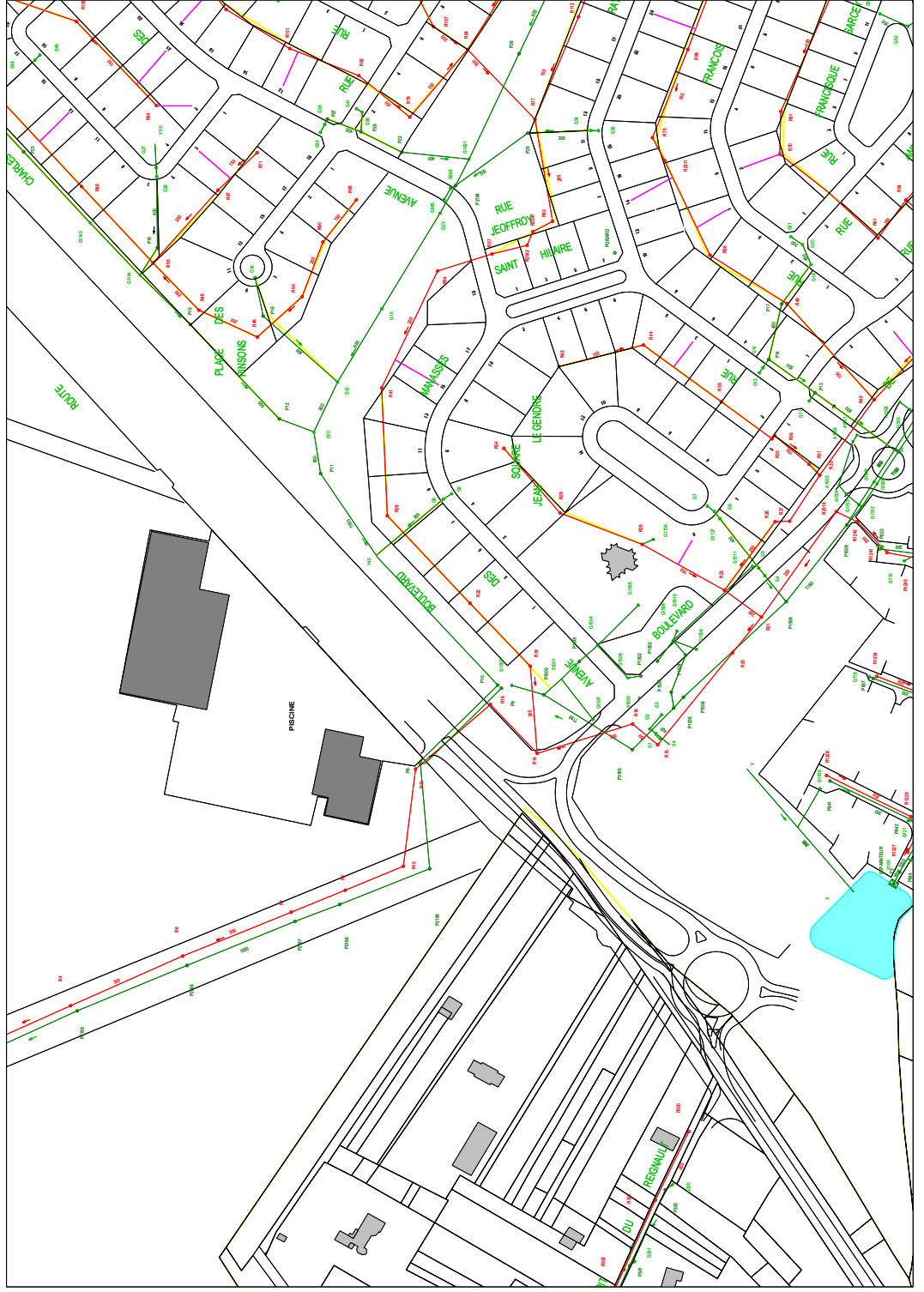


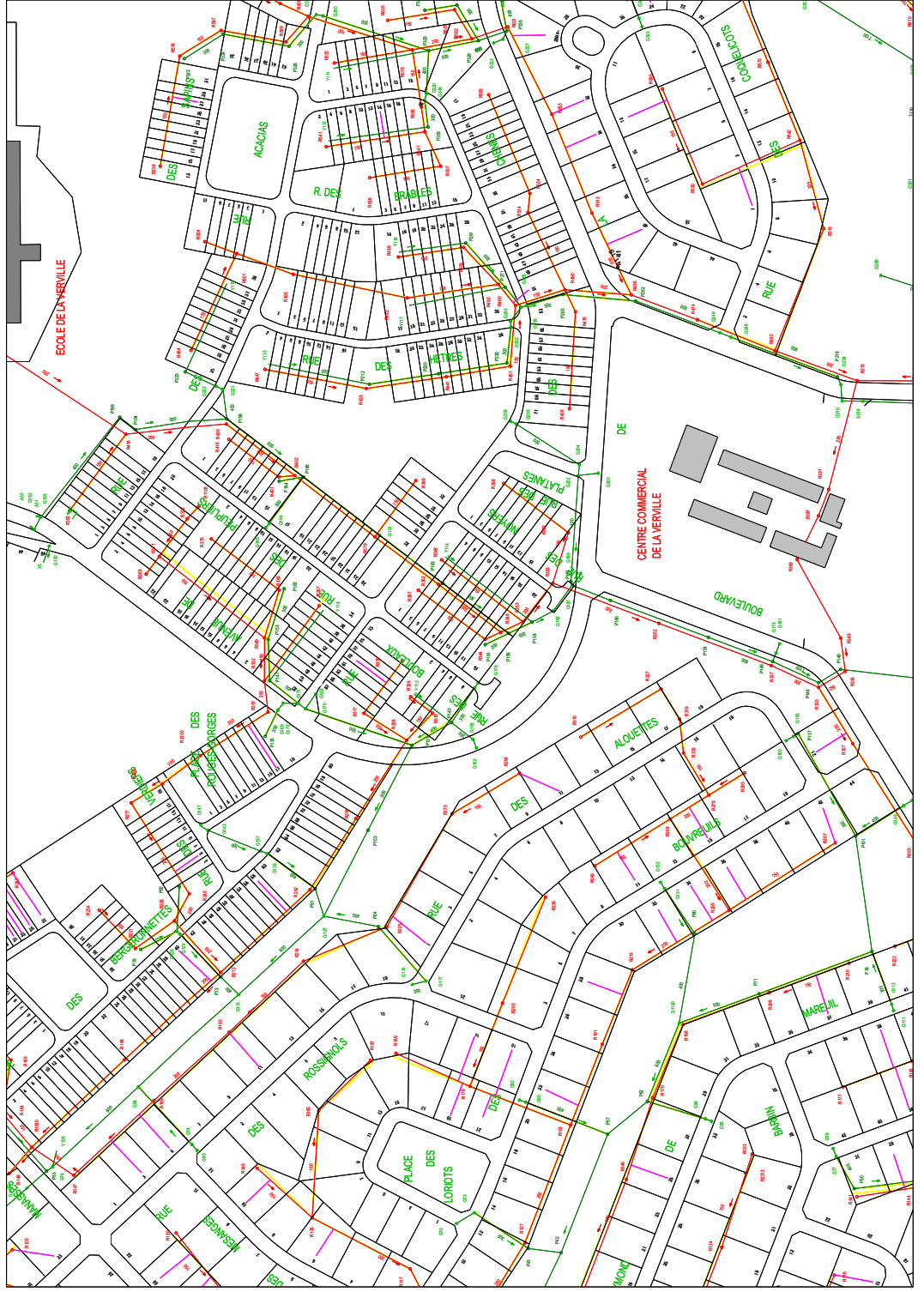
COMMUNE DE MENNÉCY

PLAN DU RESEAU
ASSAINISSEMENT

MAIRIE DE MENNÉCY

AVIS DE RP







COMMUNE DE MENNECY

**PLAN DU RESEAU
ASSAINISSEMENT**

Échelle 1:5000

Élaboré par

NYS-EU-EP

