


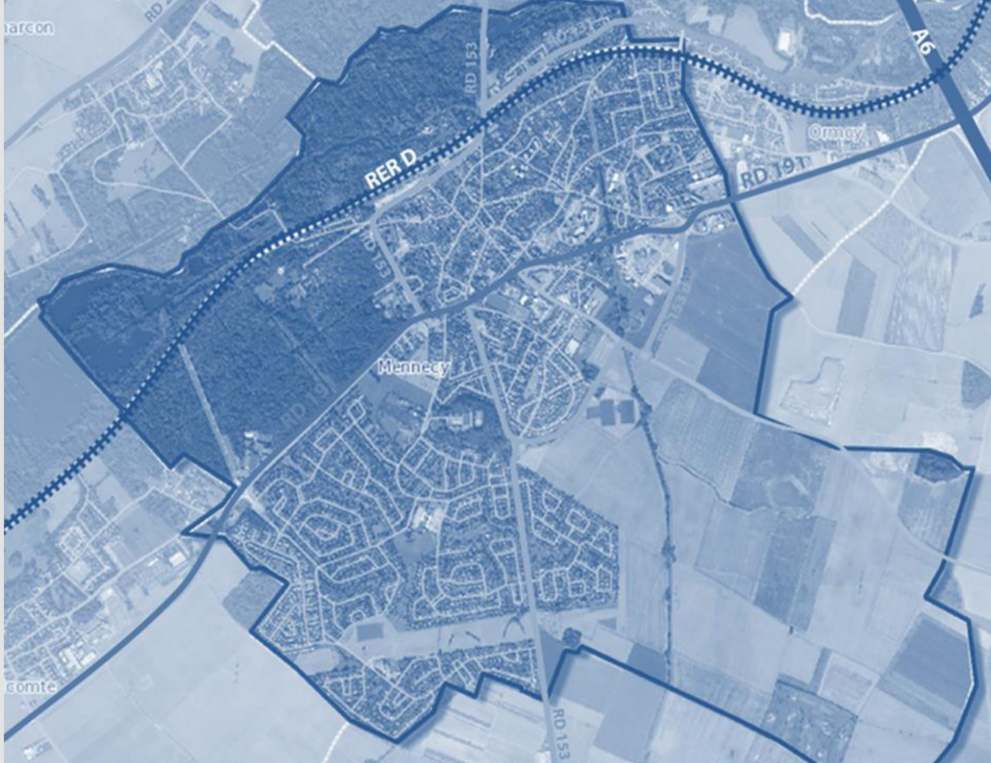
Département de L'Essonne
Commune de Mennecy



PLU

Plan Local d'Urbanisme

6a SERVITUDES D'UTILITE PUBLIQUE
Pièces graphiques




Dossier arrêté en Conseil municipal du 4 novembre 2016















Vo pour être annexé à la délibération du Conseil Municipal antant le projet de P.L.U. en date du 4 novembre 2016.

Jean-Philippe DUGONCLEMENT
Maire de Mennecy
Conseiller Régional

ECHELLE : 1 : 5 000 ème




Légende

-  A4 : Servitude relative aux terrains riverains des cours d'eau non domaniaux
-  A5 : Servitude attachée aux canalisations d'eau et d'assainissement
-  AS1 : Servitude relative à la conservation des canalisations de l'acqueduc
-  I3 : Servitude relative au transport de gaz naturel
-  I4 : Servitude relative au voisinage d'une ligne électrique aérienne ou souterraine
-  PT2 : Servitude de protection des centres radioélectriques d'émission et de réception contre les obstacles
-  AC1 : Servitude de protection des Monuments Historiques
-  T1 : Servitude relative aux voies ferrées
-  PM1 : Servitude relative au Plan de Prévention du Risque Inondations de la Vallée de l'Essonne
-  Zone d'aléa faible à fort
-  Zone urbanisée d'aléa faible
-  Zone urbanisée d'aléa moyen à fort
-  Zone d'aléa faible
-  Zone d'aléa moyen à très fort