

PANHARD DEVELOPPEMENT S.A.S.

CONSTRUCTION D'UNE HALLE DE TRI DE PETITS COLIS
RUE DU BOIS DE L'ECU - Division EST
91830 LE COUDRAY-MONTCEAUX


SAS PANHARD DEVELOPPEMENT
10 rue Roquépine
75008 PARIS
RCS Paris 378 106 249
Tél. : 01 42 56 26 46

PROMOTEUR-INVESTISSEUR

PANHARD DEVELOPPEMENT S.A.S.
10, Rue Roquépine
75008 PARIS
+33 (0)1 42 56 26 46

ASSISTANT MAITRISE D'OUVRAGE

J.B.D. EXPERTISE
53, Rue de la Chaussée d'Antin
75009 PARIS
+33 (0)1 74 30 38 42

ARCHI-FACTORY

Espace du Ter - 13 Boulevard Jean Monnet
56260 LARMOR-PLAGE / FRANCE

S.A.R.L. d'Architecture au Capital de 10.000 Euros
R.C.S. LORIENT 522 921 378 - N° de Gestion 2010 B 448
Inscrite à l'Ordre des Architectes sous le numéro national S13976
Tableau Régional de l'Ordre des Architectes de Bretagne brs01500



ARCHITECTE

S.A.R.L. d'Architecture **ARCHI-FACTORY**
Espace du Ter
13 Boulevard Jean Monnet
56260 LARMOR-PLAGE
+33 (0)2 97 35 08 80
contact@archi-factory.eu

III - IMAGERIE



COMPLEMENT
A LA DEMANDE DE PERMIS DE CONSTRUIRE
29 MARS 2018

III. - IMAGERIE

SOMMAIRE

IM 1 - REPERAGES

IM 2 - INSERTIONS




NOTA : Les simulations volumétriques du projet ainsi que les implantations présentées dans ce repérage photographique ne sauraient être exactes du fait des déformations liées au caractère "Panoramique" de ces montages photographiques : elles sont par conséquent indicatives.




 POINT DE VUE


0 - REPERAGE DES VUES




1 - VUE DEPUIS LA D948, VERS L'OUEST.



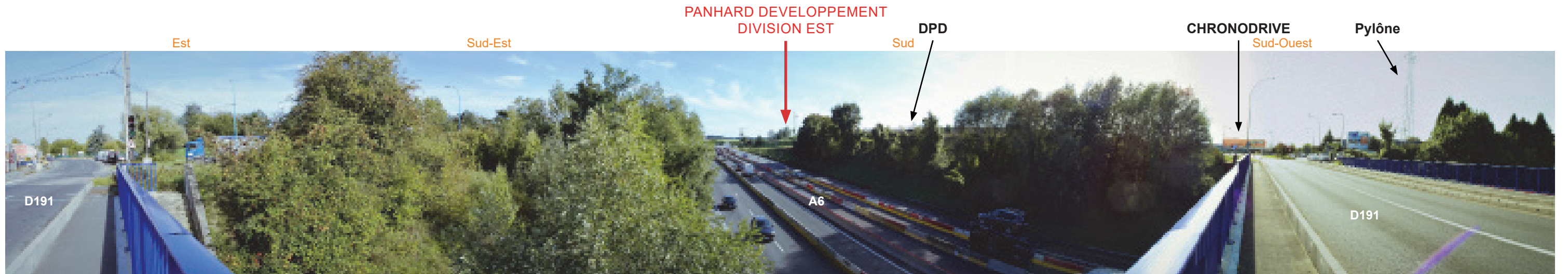
2 - VUE DEPUIS LE CHEMIN DE MENNECEY, VERS LE NORD.




3 - VUE DEPUIS LE CHEMIN DES PROCESSIONS, VERS LE NORD-OUEST.



4 - VUE DEPUIS LA D948, VERS L'OUEST.




5 - VUE DEPUIS LA D191, VERS LE SUD.



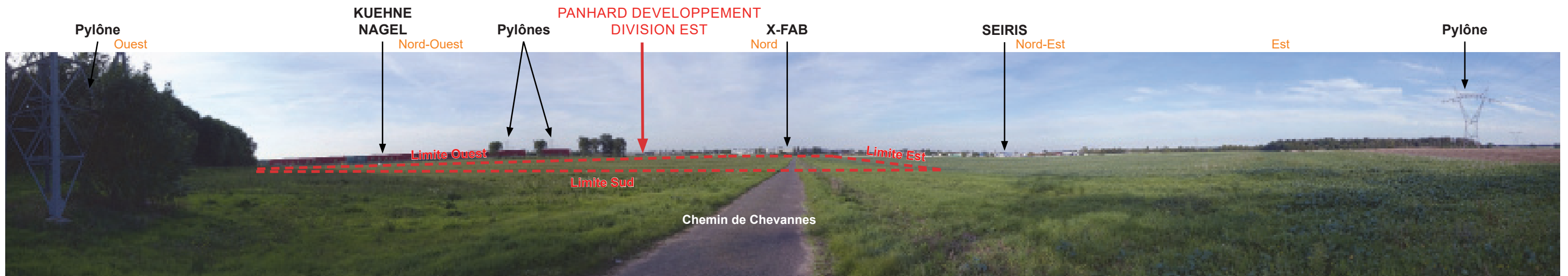
6 - VUE DEPUIS LA ROUTE PARALLÈLE À LA RUE DU SAULE SAINT-JACQUES, VERS LE SUD-EST.



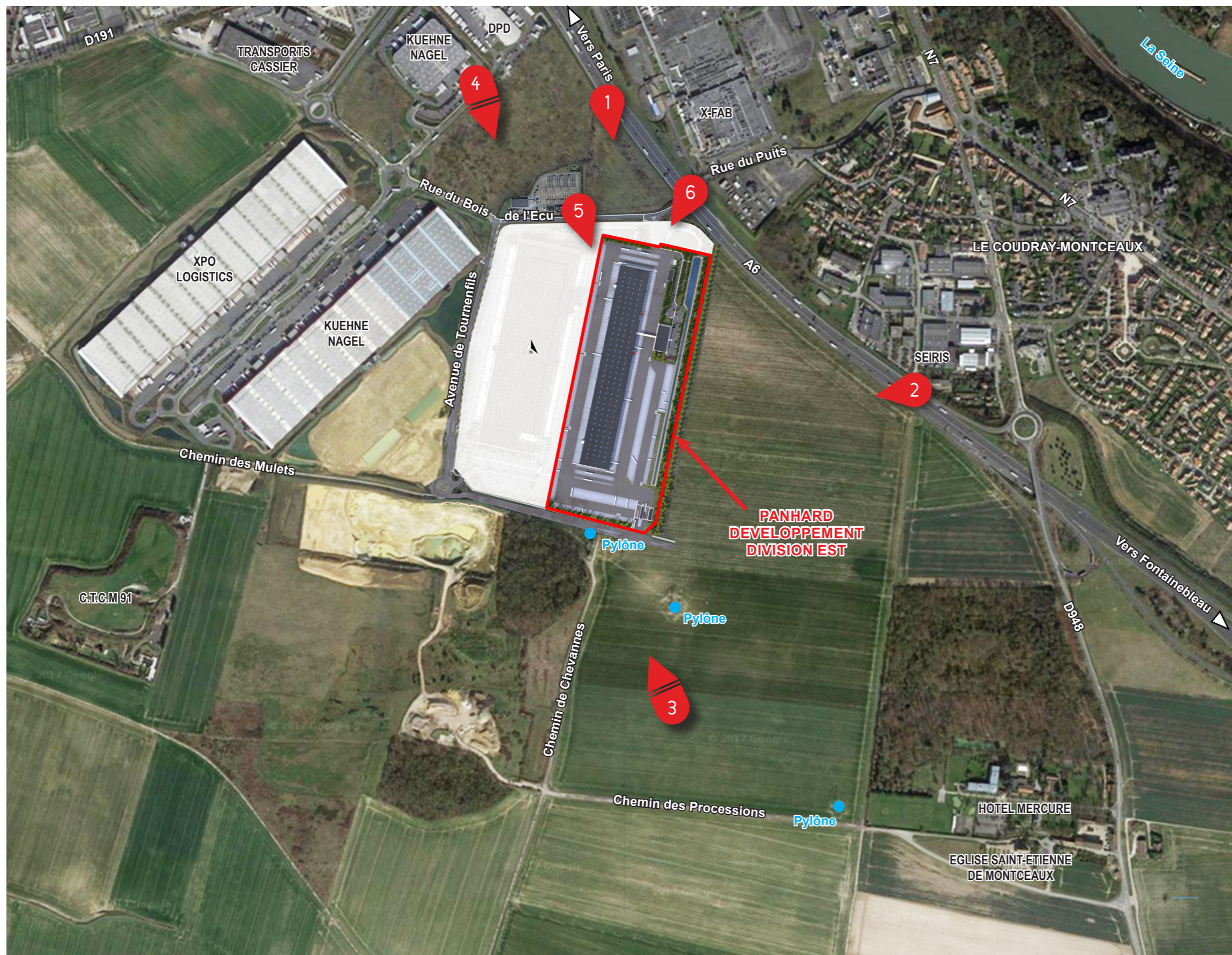
7 - VUE DEPUIS LA RUE DU BOIS DE L'ÉCU, VERS LE SUD.



8 - VUE DEPUIS LA RUE DU PUIITS, VERS LE SUD-OUEST.



9 - VUE DEPUIS LE CHEMIN DE CHEVANNES, VERS LE NORD.



NOTA : Les arbres de haute tige plantés à l'occasion du projet ont été rendus en transparence pour faciliter la perception des bâtiments projetés.


 VUE VIRTUELLE
 VUE AERIENNE

0 - REPERAGE DES VUES.



ETAT INITIAL



ETAT PROJETE

1 - INSERTION DEPUIS L'AUTOROUTE A6, VERS LE SUD.



ETAT INITIAL

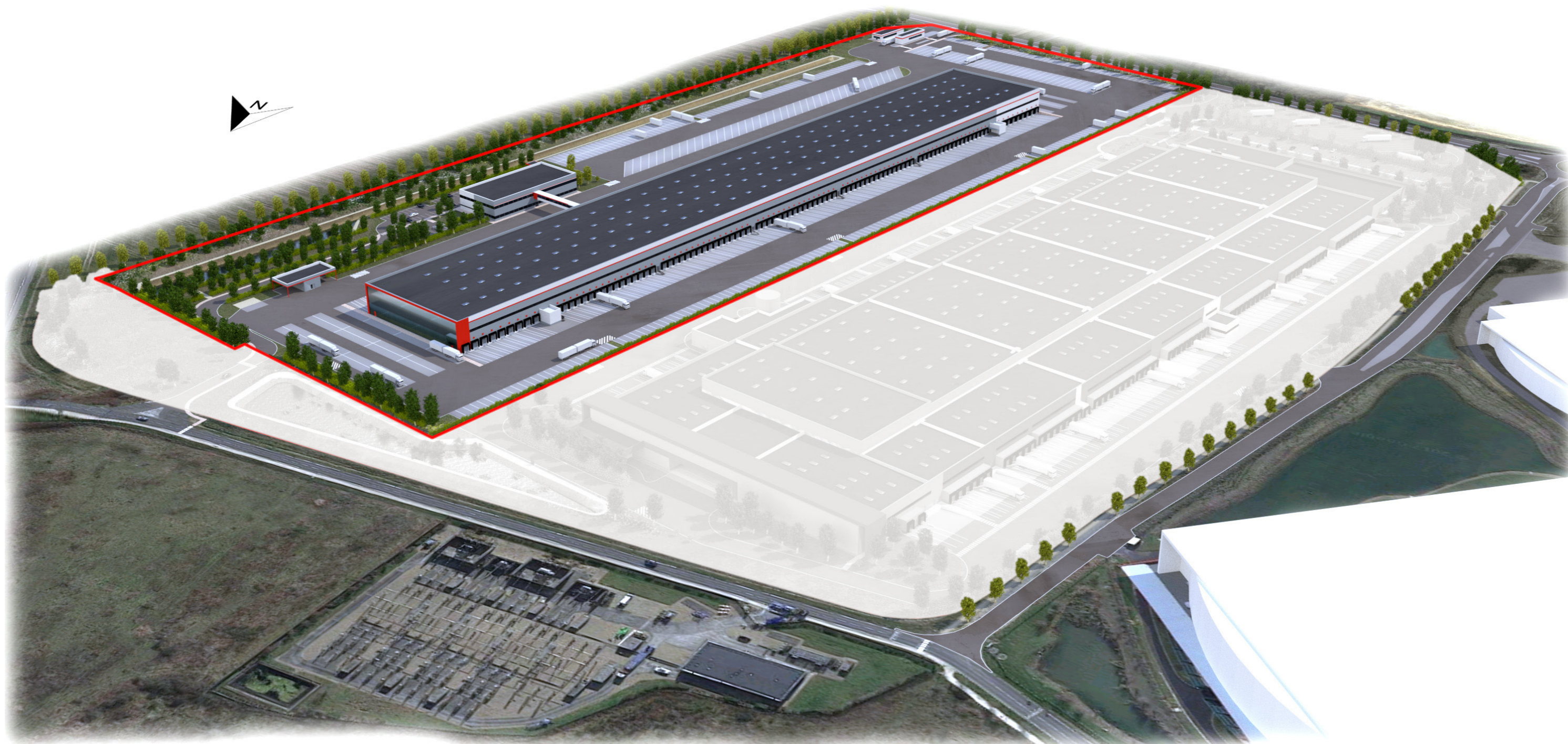


ETAT PROJETE

2 - INSERTION DEPUIS L'AUTOROUTE A6, VERS L'OUEST.



3 - VUE AERIENNE DEPUIS LE SUD



4 - VUE AERIEENNE DEPUIS LE NORD.



ETAT INITIAL



ETAT PROJETE

5 - INSERTION DEPUIS LA RUE DU BOIS DE L'ECU, VERS LE SUD.



6 - INSERTION DEPUIS LA RUE DU PUIITS, VERS LE SUD-OUEST.